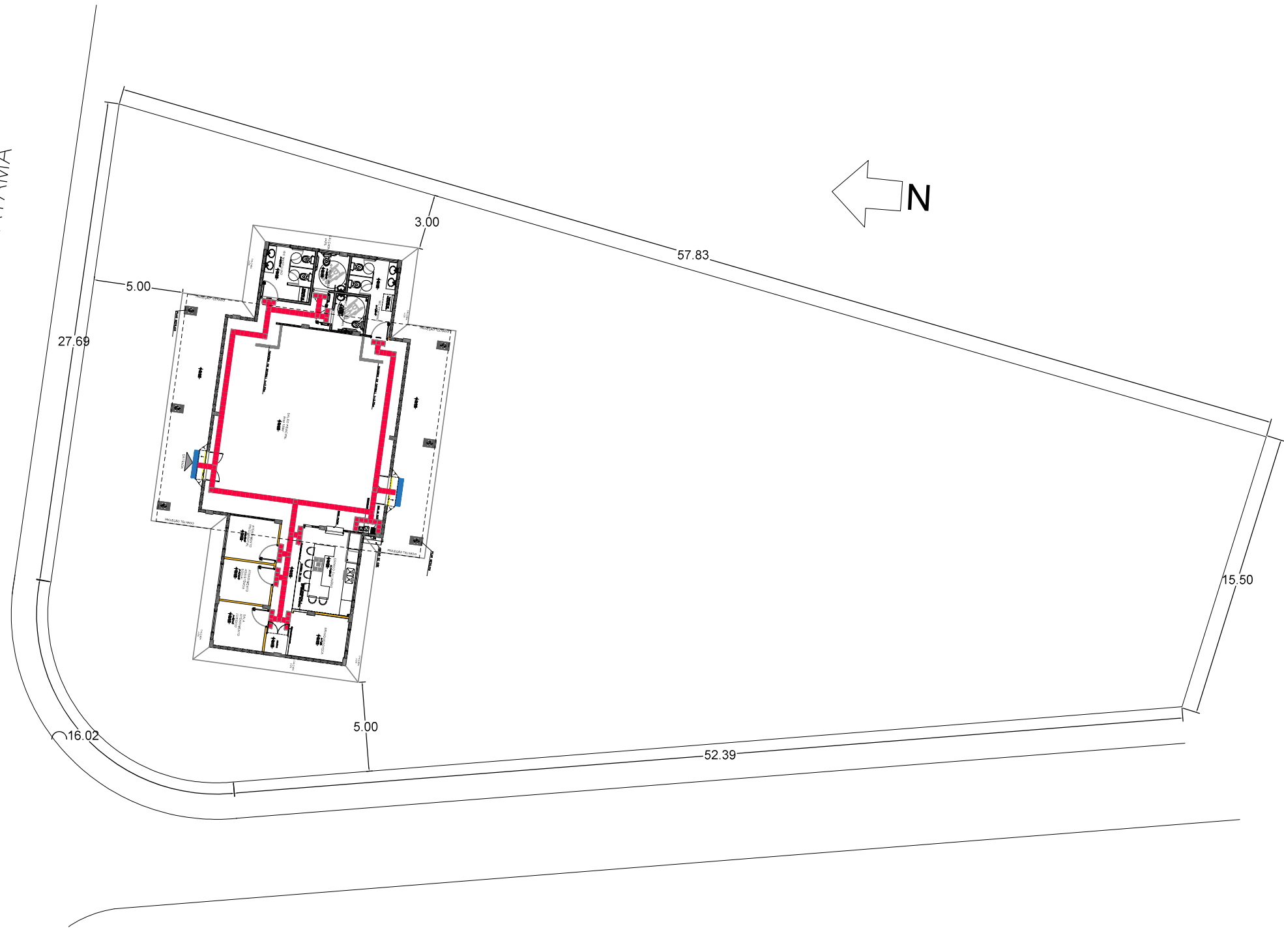
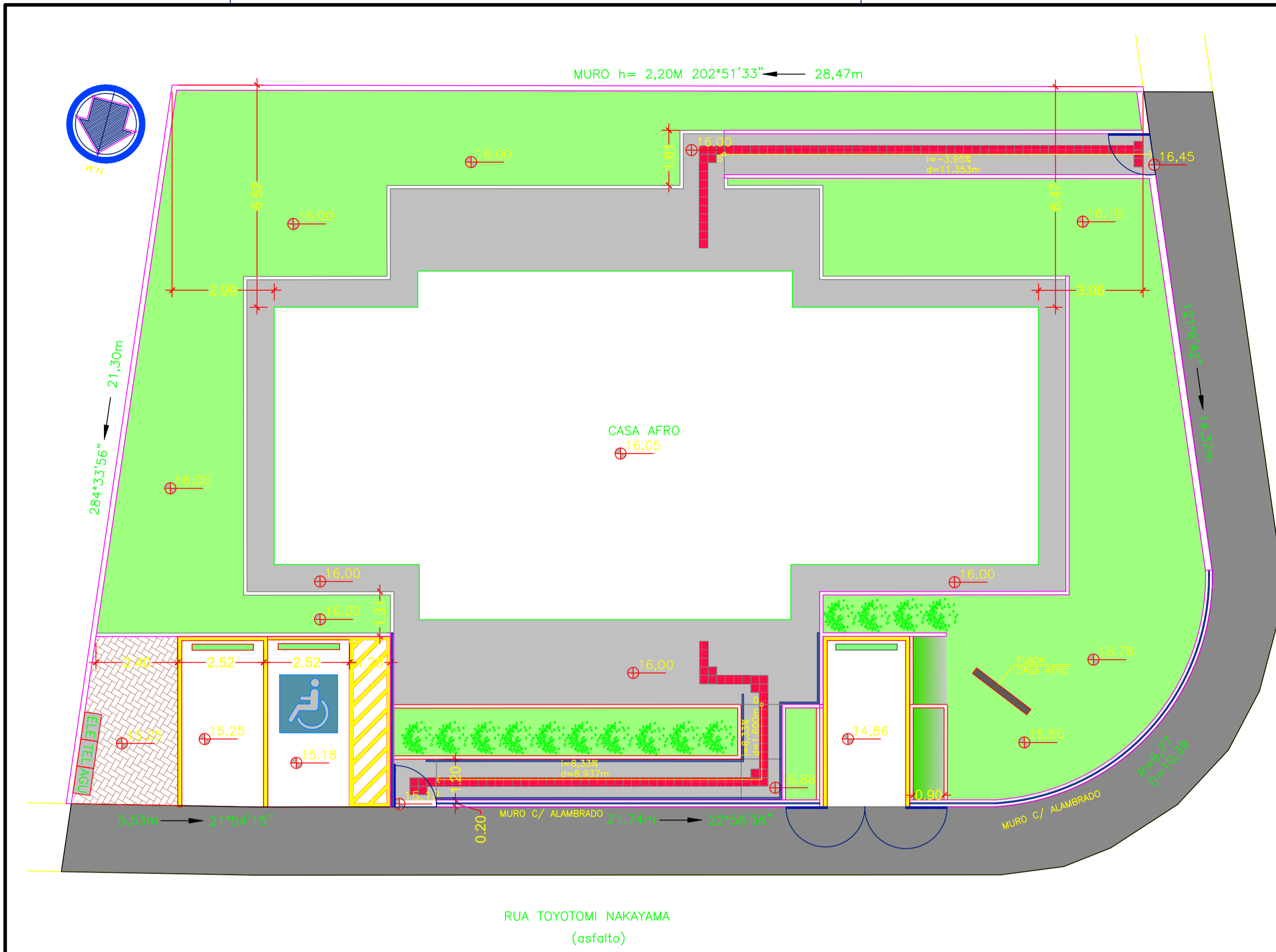


RUA TOYOTOMI NAKAYAMA

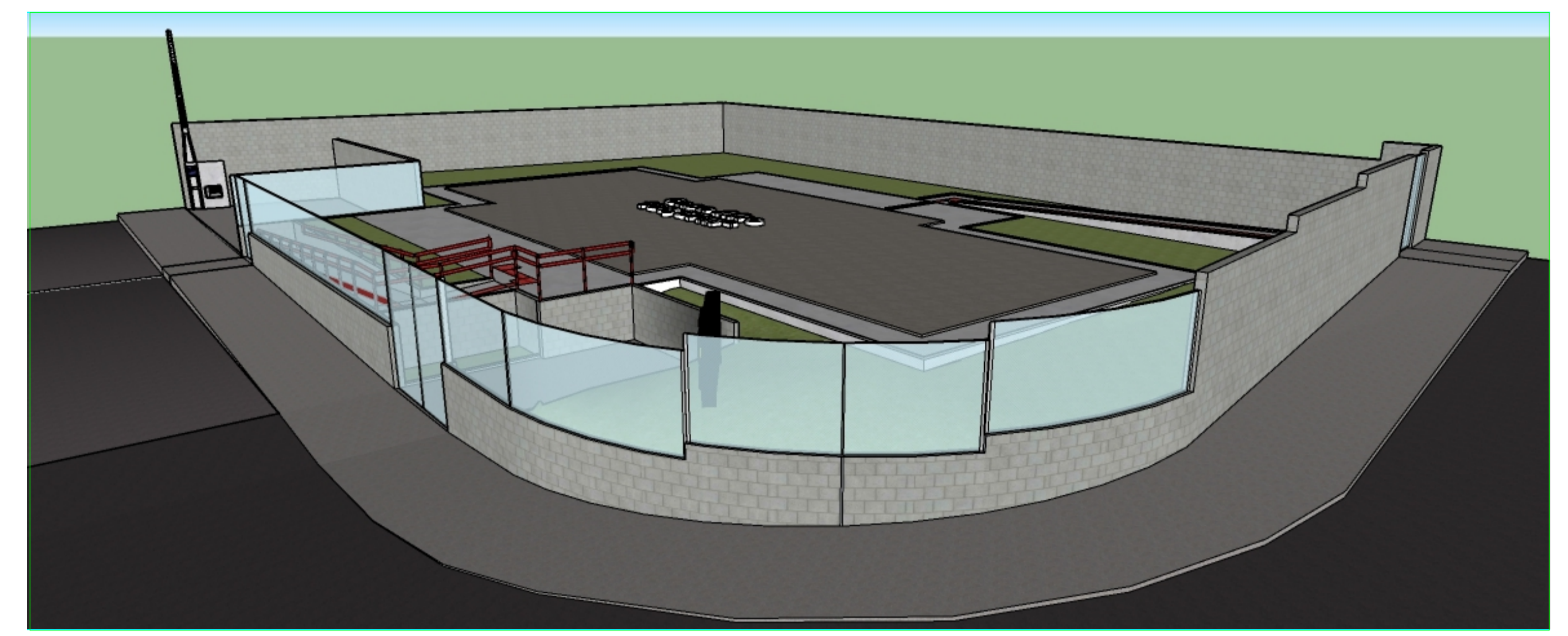


Rua Boa Vista, 170, CEP. 01014-200, São Paulo, Tel. 2505.2000, CDDMF 47.865.597/0001-09

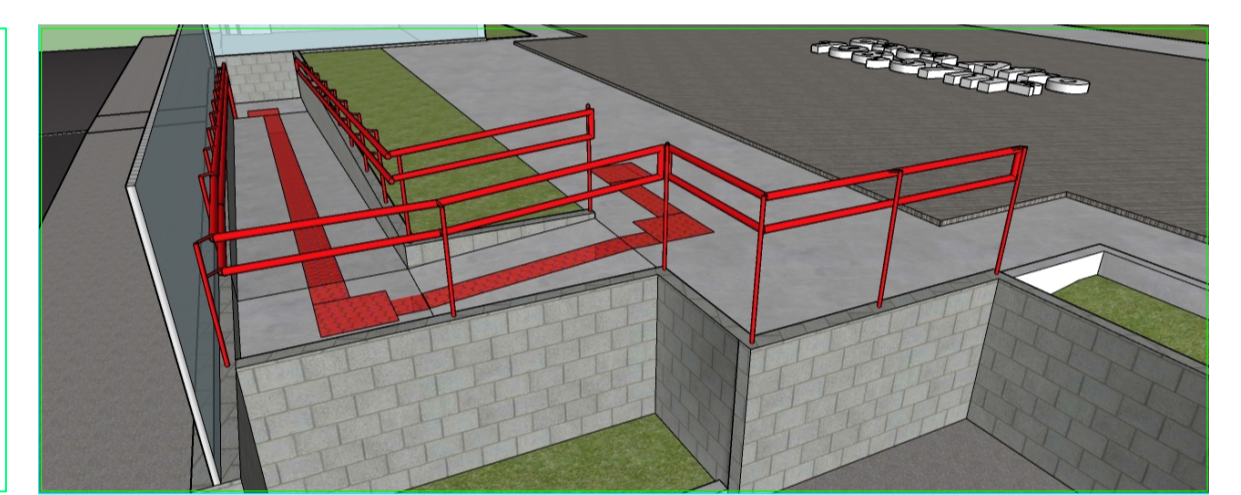
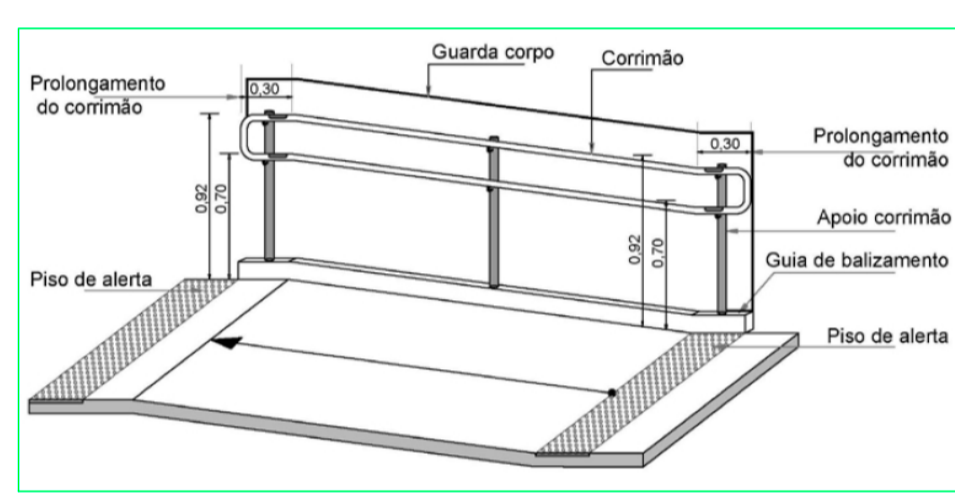
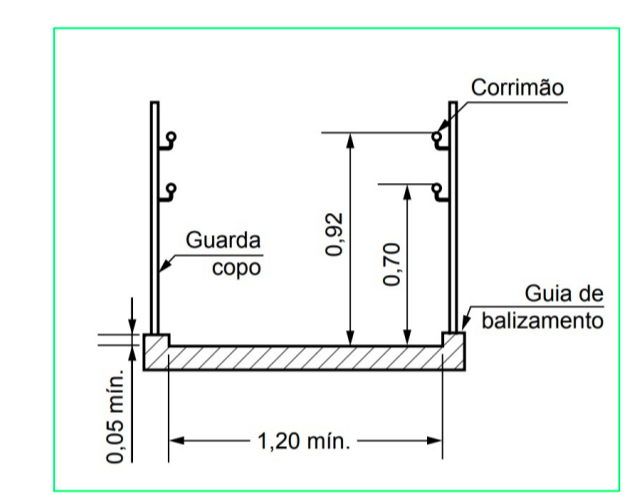
|                       |   |            |                |       |  |             |                  |       |       |             |        |             |       |             |              |       |       |             |        |             |       |             |
|-----------------------|---|------------|----------------|-------|--|-------------|------------------|-------|-------|-------------|--------|-------------|-------|-------------|--------------|-------|-------|-------------|--------|-------------|-------|-------------|
| PLANTA                |   | FOLHA:     |                |       |  |             |                  |       |       |             |        |             |       |             |              |       |       |             |        |             |       |             |
|                       |   | 01/03      |                |       |  |             |                  |       |       |             |        |             |       |             |              |       |       |             |        |             |       |             |
| USO:                  | INSTITUCIONAL   | CAT. USO:  |                |       |  |             |                  |       |       |             |        |             |       |             |              |       |       |             |        |             |       |             |
| REF.:                 | CONSTRUÇÃO DE EQUIPAMENTO COMUNITÁRIO – CASA SP AFRO BRASIL   |            |                |       |  |             |                  |       |       |             |        |             |       |             |              |       |       |             |        |             |       |             |
| LOCAL :               | RUA XXXXXX – SÃO PAULO – SP   |            |                |       |  |             |                  |       |       |             |        |             |       |             |              |       |       |             |        |             |       |             |
| PROP.:                |   |            |                |       |  |             |                  |       |       |             |        |             |       |             |              |       |       |             |        |             |       |             |
| CONTRIB. N.:          | ZONA:   | ESC.: 1:50 |                |       |  |             |                  |       |       |             |        |             |       |             |              |       |       |             |        |             |       |             |
| CÓD. LOGR.:           | CEP :   |            |                |       |  |             |                  |       |       |             |        |             |       |             |              |       |       |             |        |             |       |             |
| SITUAÇÃO (sem escala) | DECLARO QUE A APROVAÇÃO DO PROJETO NÃO IMPLICA NO RECONHECIMENTO, PELA PREFEITURA, DO DIREITO DE PROPRIEDADE DO TERRENO.  |            |                |       |  |             |                  |       |       |             |        |             |       |             |              |       |       |             |        |             |       |             |
|                       | DECLARO QUE NÃO CONSTAM EM DOCUMENTO PÚBLICO DEVIDAMENTE MATRICULADO NO REGISTRO DE IMÓVEIS AS OBRIGAÇÕES CONTRATUAIS DO ARTIGO 39 DA LEI 8001/75.  |            |                |       |  |             |                  |       |       |             |        |             |       |             |              |       |       |             |        |             |       |             |
| QUADRO DE ÁREAS (m2)  | <table border="1"> <tr> <td>Proprietário :</td> <td>Nome:</td> </tr> <tr> <td></td> <td>Assinatura:</td> </tr> <tr> <td>Autor do Projeto</td> <td>Nome:</td> </tr> <tr> <td>arq.:</td> <td>Assinatura:</td> </tr> <tr> <td>pref.:</td> <td>Assinatura:</td> </tr> <tr> <td>arq.:</td> <td>Assinatura:</td> </tr> <tr> <td>Resp Técnico</td> <td>Nome:</td> </tr> <tr> <td>arq.:</td> <td>Assinatura:</td> </tr> <tr> <td>pref.:</td> <td>Assinatura:</td> </tr> <tr> <td>arq.:</td> <td>Assinatura:</td> </tr> </table> |            | Proprietário : | Nome: |  | Assinatura: | Autor do Projeto | Nome: | arq.: | Assinatura: | pref.: | Assinatura: | arq.: | Assinatura: | Resp Técnico | Nome: | arq.: | Assinatura: | pref.: | Assinatura: | arq.: | Assinatura: |
| Proprietário :        | Nome:   |            |                |       |  |             |                  |       |       |             |        |             |       |             |              |       |       |             |        |             |       |             |
|                       | Assinatura:   |            |                |       |  |             |                  |       |       |             |        |             |       |             |              |       |       |             |        |             |       |             |
| Autor do Projeto      | Nome:   |            |                |       |  |             |                  |       |       |             |        |             |       |             |              |       |       |             |        |             |       |             |
| arq.:                 | Assinatura:   |            |                |       |  |             |                  |       |       |             |        |             |       |             |              |       |       |             |        |             |       |             |
| pref.:                | Assinatura:   |            |                |       |  |             |                  |       |       |             |        |             |       |             |              |       |       |             |        |             |       |             |
| arq.:                 | Assinatura:   |            |                |       |  |             |                  |       |       |             |        |             |       |             |              |       |       |             |        |             |       |             |
| Resp Técnico          | Nome:   |            |                |       |  |             |                  |       |       |             |        |             |       |             |              |       |       |             |        |             |       |             |
| arq.:                 | Assinatura:   |            |                |       |  |             |                  |       |       |             |        |             |       |             |              |       |       |             |        |             |       |             |
| pref.:                | Assinatura:   |            |                |       |  |             |                  |       |       |             |        |             |       |             |              |       |       |             |        |             |       |             |
| arq.:                 | Assinatura:   |            |                |       |  |             |                  |       |       |             |        |             |       |             |              |       |       |             |        |             |       |             |
| ÁREA CONSTRUÍDA       | 257,42m²  |            |                |       |  |             |                  |       |       |             |        |             |       |             |              |       |       |             |        |             |       |             |



R. FRANCISCO HERMOGINES DE OLIVEIRA  
(terro)

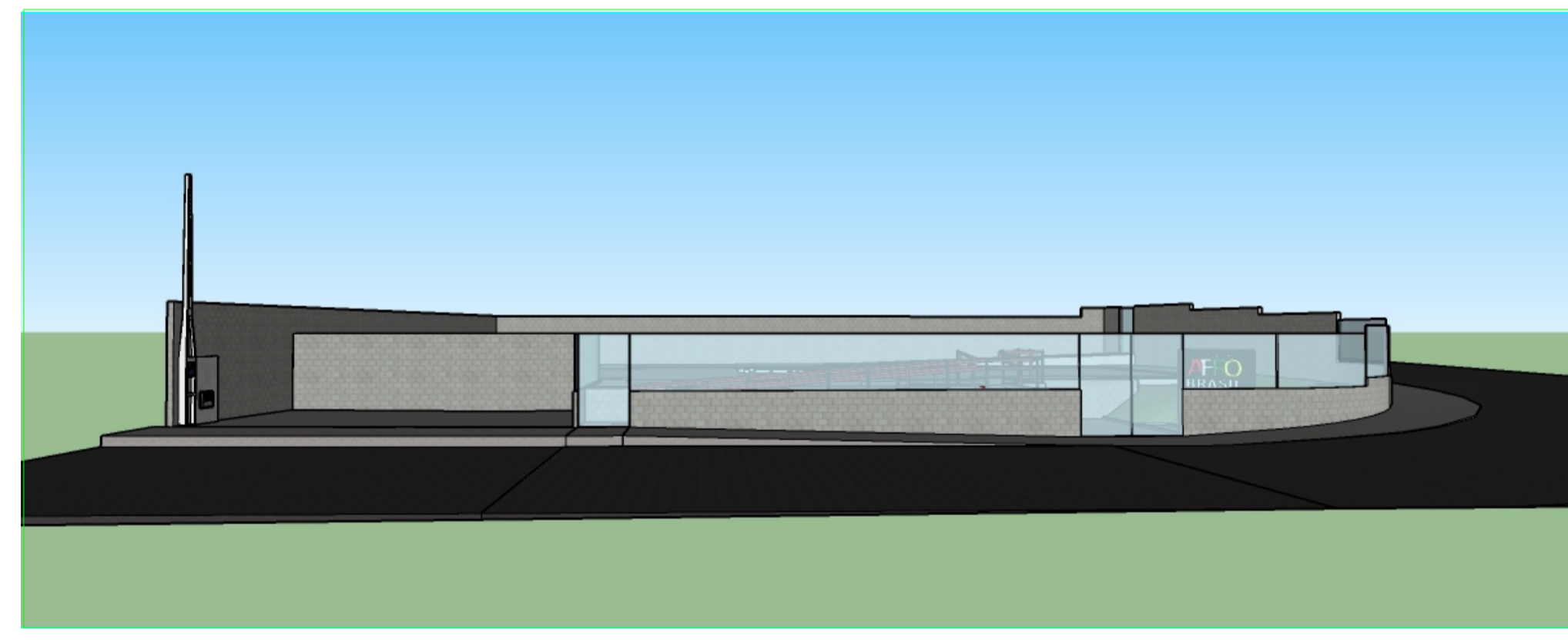


PERSPECTIVA  
S/ ESCALA

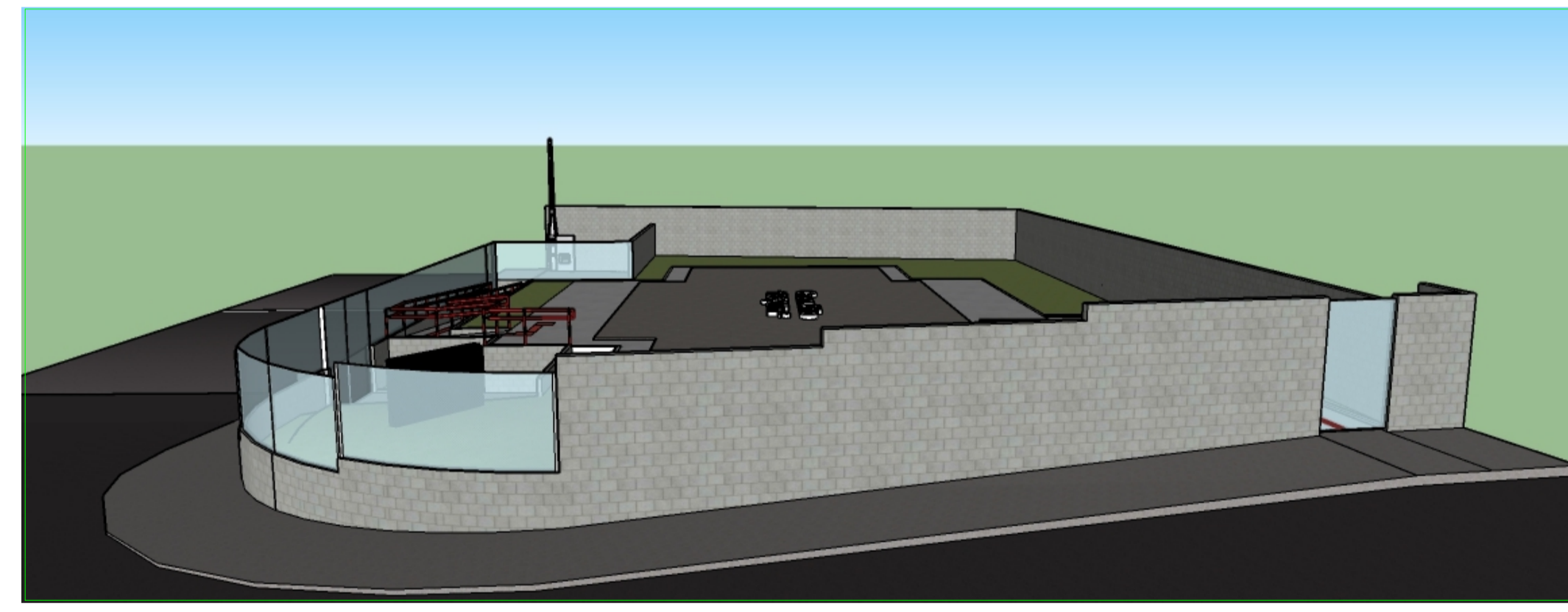


DETALHE CORRIMÃO  
S/ ESCALA

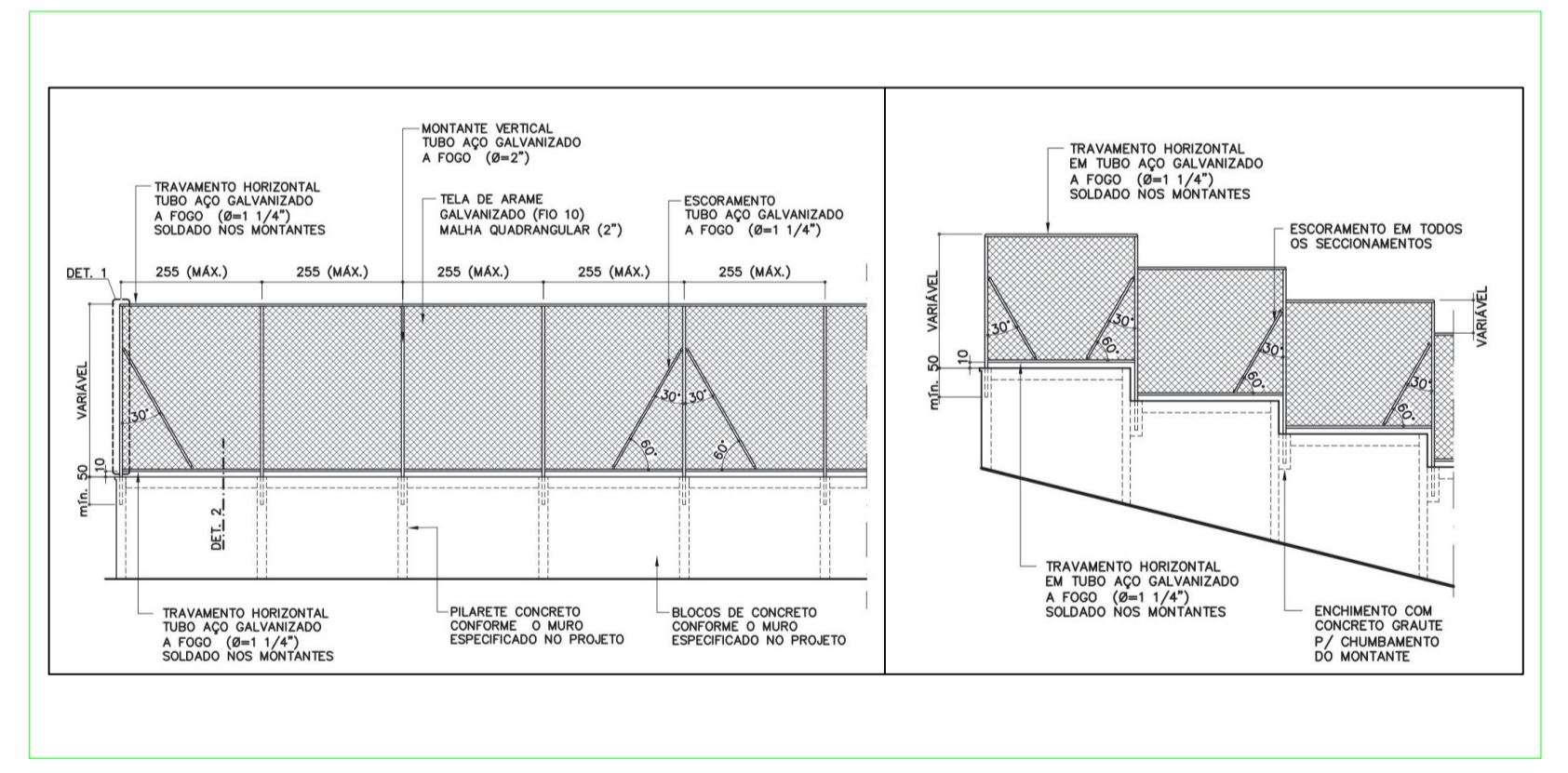
IMPLANTAÇÃO  
ESC: 1/100



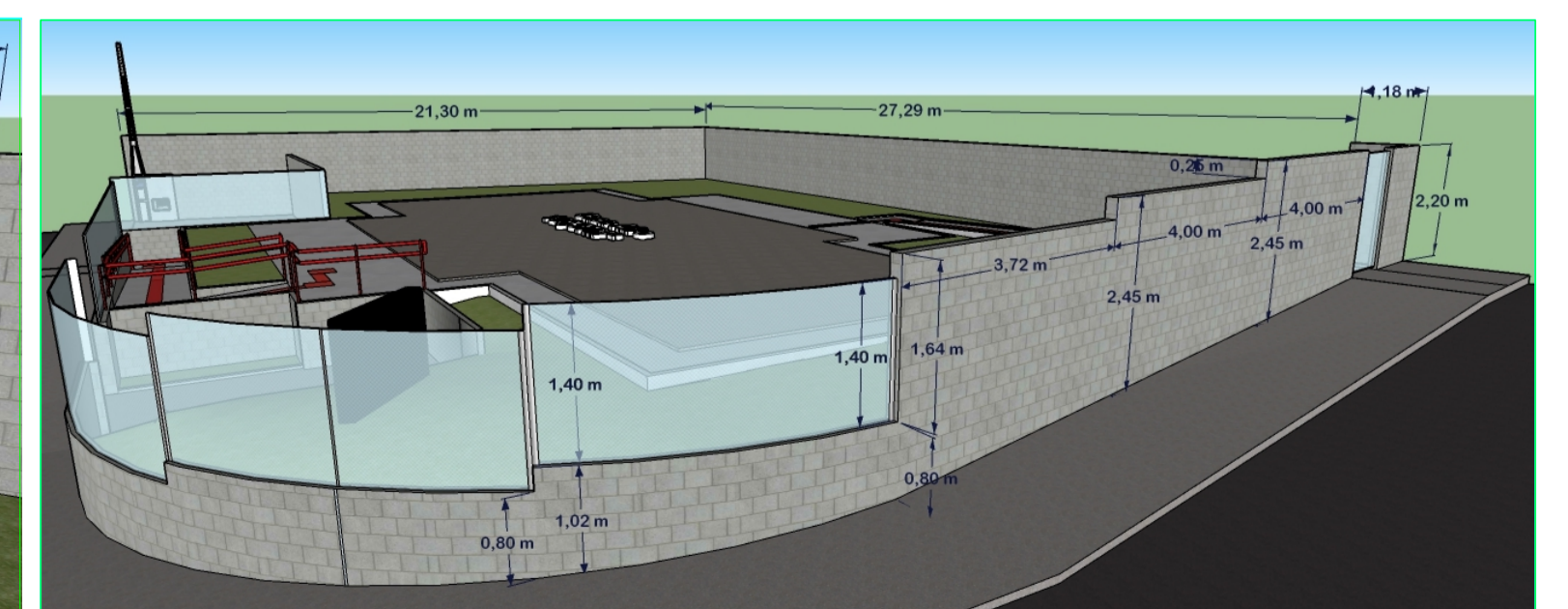
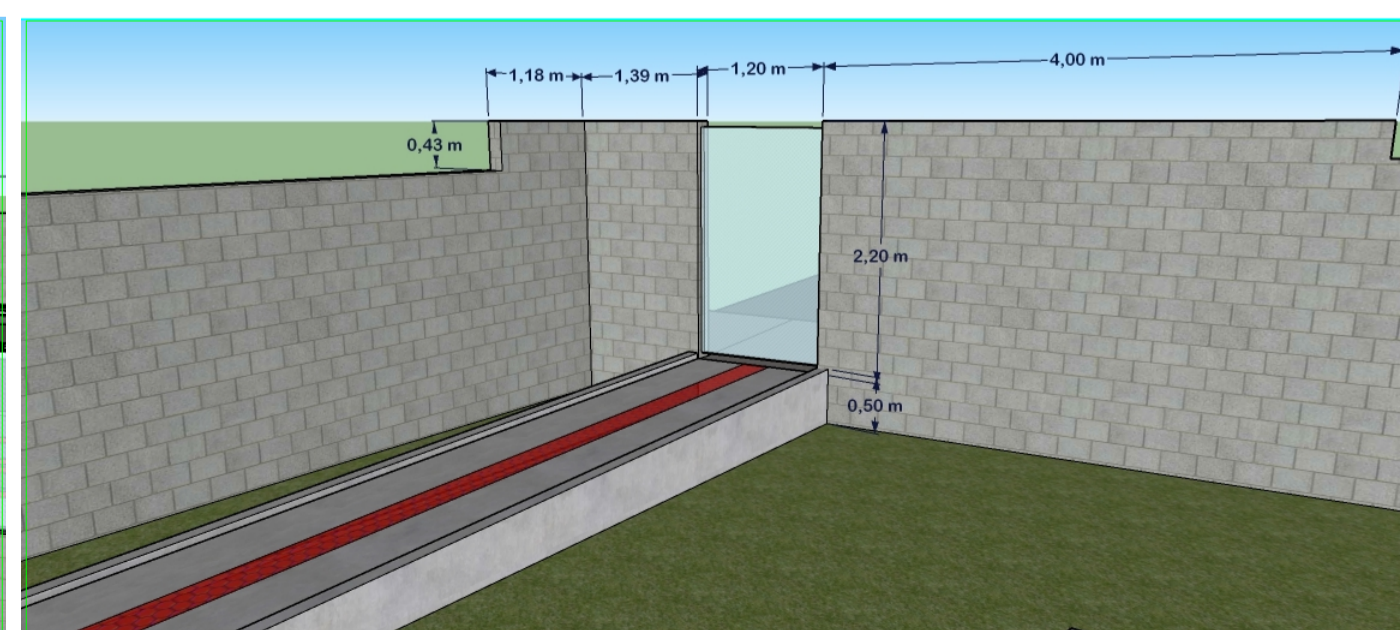
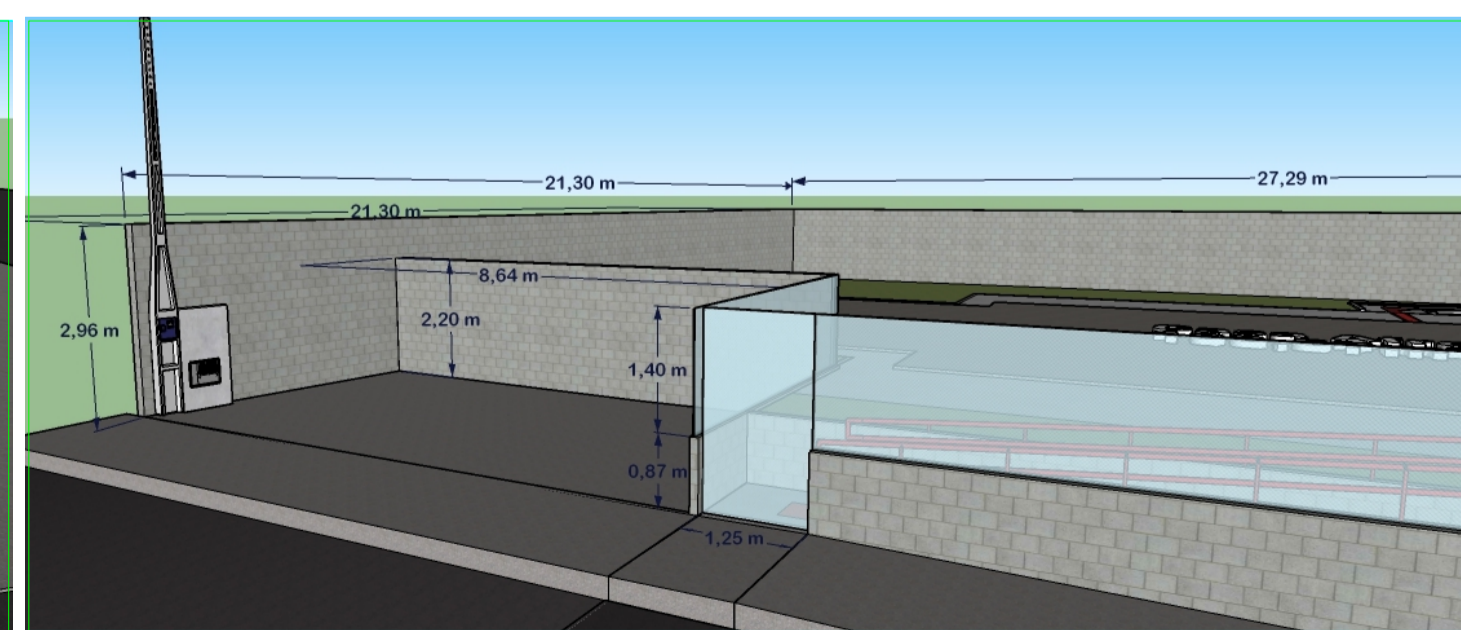
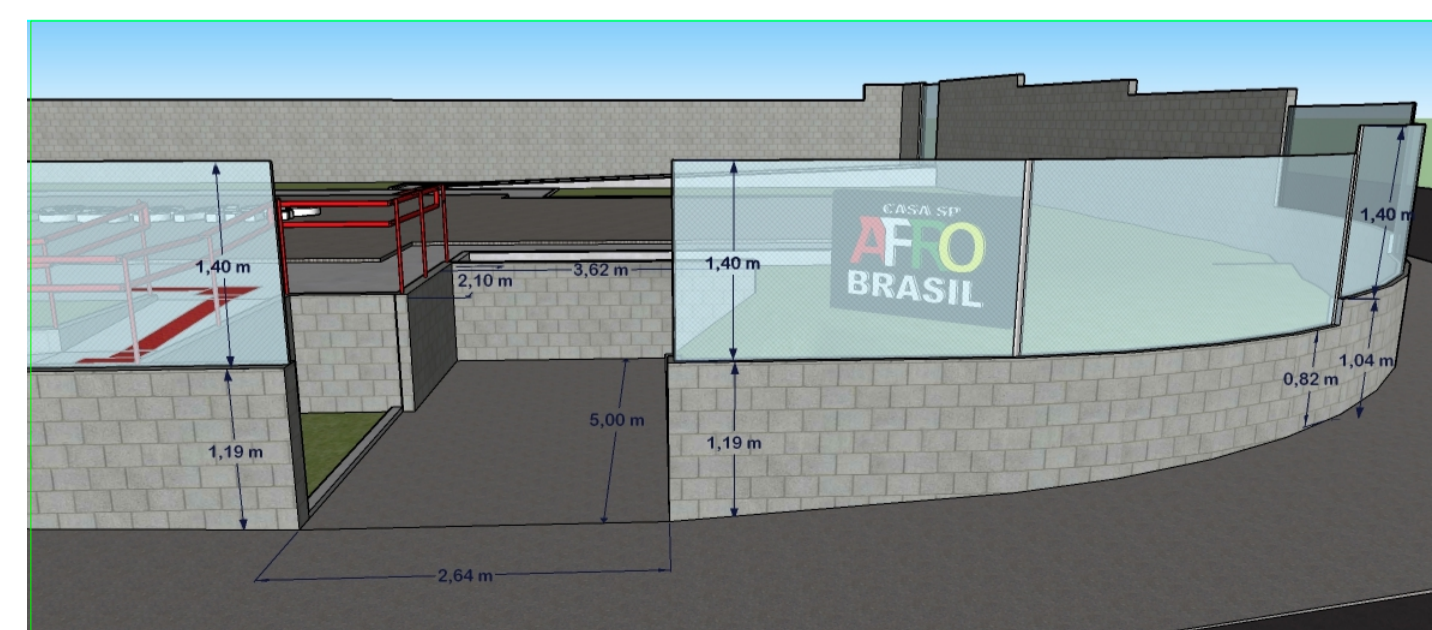
ELEVAÇÃO FRONTAL  
S/ ESCALA



ELEVAÇÃO LATERAL  
S/ ESCALA



DETALHE ALAMBRADO  
S/ ESCALA



VISTAS  
S/ ESCALA

|  |                          |  |
|--|--------------------------|--|
| ASSUNTO<br>CASA SP AFRO BRASIL_IMPLANTAÇÃO   | ESC.<br>INDICADA         |  |
| LOCAL<br>RUA TOYOTOMI NAKAYAMA, S/Nº - JD. DAS PALMEIRAS - REGISTRO/SP                                   | DATA<br>MARÇO/2023       |  |
| DIRETORIA GERAL DE PLANEJAMENTO URBANO E OBRAS<br>Rua José Antonio de Campos, 250 - Centro - Registro/SP | REVISÃO<br>MARCOS KOYAMA |  |
|  | DES:<br>FÁBIO EIROZ      |  |